



GÎTE LE PLUMBAGO - MONTETON

GÎTE LE PLUMBAGO

6 personnes

<http://gite-leplumbago-monteton.fr>



Anne-Marie et Jean-Claude DERRIEN

☎ +33 5 53 20 24 54

☎ +33 6 83 76 35 86

☎ +33 6 83 60 93 89

A Gîte Le Plumbago : route du terme gros
47120 MONTETON





Gîte Le Plumbago



Maison



6

personnes
(Maxi: 6 pers.)



3

chambres



120

m2







Maison indépendante, de plein-pied sur sous-sol, située dans un hameau. Elle dispose d'un jardin arboré et fleuri et est idéale pour des vacances au calme.



Pièces et équipements

Chambres	Chambre(s): 3 Lit(s): 3 dont 2 chambres avec lavabo	dont lit(s) 1 pers.: 0 dont lit(s) 2 pers.: 3
Salle de bains / Salle d'eau	Salle de bains avec baignoire Salle de bains privée Salle(s) de bains (avec baignoire): 1 Salle(s) d'eau (avec douche): 1	Salle de bains avec douche et baignoire Sèche cheveux
WC	WC: 1 WC indépendants	
Cuisine	Cuisine Combiné congélation Four à micro ondes Réfrigérateur	Four Lave vaisselle
Autres pièces	Garage Séjour	Salon Terrasse
Media	Télévision	Wifi
Autres équipements	Lave linge privatif	Matériel de repassage
Chauffage / AC	Chauffage	
Exterieur	Barbecue Salon de jardin	Jardin privé Terrain non clos
Divers		

Infos sur l'établissement

 <i>Communs</i>	A proximité propriétaire	Habitation indépendante
 <i>Activités</i>	Prêt de vélos	
 <i>Réseaux</i>	Accès Internet	
 <i>Stationnement</i>	Parking	Garage Privé
 <i>Services</i>	Location de draps et/ou de linge	Nettoyage / ménage
 <i>Extérieurs</i>		

A savoir : conditions de la location

Arrivée	A partir de 15h00
Départ	Pour 10h00
Langue(s) parlée(s)	Français
Annulation/ Prépaiement/ Dépot de garantie	
Moyens de paiement	Chèques bancaires et postaux Espèces Virement bancaire
Ménage	Le ménage de fin de séjour est à la charge du locataire. Sur demande, forfait ménage à 50€
Draps et Linge de maison	
Enfants et lits d'appoints	Lit bébé
Animaux domestiques	Les animaux ne sont pas admis.

Tarifs (au 19/01/26)

Gîte Le Plumbago

Tarifs en €:	Tarif 1 nuit en semaine (L, M, M, J, D)	Tarif 1 nuit en weekend (V ou S)	Tarif 2 nuits weekend (V+S)	Tarif 7 nuits semaine
du 04/10/2025 au 01/05/2026			150€	300€
du 02/05/2026 au 13/06/2026			150€	370€
du 13/06/2026 au 29/08/2026			150€	570€

Mes recommandations

Produits du Terroir / Viticulteurs

Lieux de visite

OFFICE DE TOURISME PAYS DE DURAS

TOURISMEDURAS.COM




Monteton, le point de vue des 13 clochers

+33 5 53 66 14 14

2.3 km
📍 MONTETON



Monteton, site classé, offre un panorama circulaire borné de 13 clochers, où le paysage révèle les productions agricoles traditionnelles, vergers de pruniers d'Ente, pommiers, vignobles, tabacs...



Monteton, randonnée vers les bois de Chavaneau

+33 5 53 66 14 14

2.3 km
📍 MONTETON



Cette longue randonnée traverse successivement des vergers de pommiers, de vastes étendues céréalières, des bois où se nichent quelques palombières et des vergers de pruniers d'Ente.



Monteton, sur les berges du Dropt

+33 5 53 66 14 14

2.4 km
📍 MONTETON



Depuis ce village promontoire sur la vallée et les collines du Pays de Duras, vous découvrirez l'histoire de ce territoire, à travers un paysage qui révèle les productions agricoles traditionnelles, vergers de pruniers d'Ente, vignobles, tabac et cultures irriguées.



Léognac-de-Guyenne, la balade de la bastide

+33 5 53 66 14 14

5.6 km
📍 LEVIGNAC-DE-GUYENNE



Cette boucle facile se déroule sur de larges chemins de terre ou empierrés avec des vues sur la vallée du Dropt et la colline de Duras d'où émergent le château et la tour de l'horloge.



Léognac, une grande randonnée en Guyenne

+33 5 53 66 14 14

5.6 km
📍 LEVIGNAC-DE-GUYENNE



Son clocher élancé est un point de repère pour tous les environs. Léognac-de-Guyenne domine la vallée du Dropt, à une vingtaine de kilomètres au nord de Marmande. Cette ancienne bastide anglaise, fondée en 1305, porte un nom qui témoignerait de la présence de vignes, affirmation crédible de par sa proximité avec les vignobles bordelais et des Côtes de Duras. Aujourd'hui on y trouve surtout sur les coteaux, des vergers de pruniers d'ente, de grands bois, comme celui de Chavaneau et des cultures céréalières qui sont traversés par l'itinéraire. La bastide de Léognac, ou ville nouvelle, a une forme ovoïde avec une place centrale. L'habitat actuel témoigne des différentes étapes historiques, avec les maisons-remparts du XIVe siècle, les fermes datant de l'Ancien Régime, les maisons bourgeoises du XIXe siècle et les constructions contemporaines.

Mes recommandations (suite)

Produits du Terroir / Viticulteurs

Lieux de visite

OFFICE DE TOURISME PAYS DE DURAS
TOURISMEDURAS.COM



Pardailan, la boucle Marguerite Duras


+33 5 53 66 14 14

7.0 km

📍 PARDAILLAN



Une plaque commémore la présence de Marguerite Duras dans ce village niché au cœur du Pays de Duras, où vignes et bois se partagent l'espace.



Saint-Géraud, un circuit panoramique sur la vallée du Dropt

+33 5 53 66 14 14

8.8 km

📍 SAINT-GERAUD



Les points de vue se succèdent sur ce circuit - vallée du Dropt, coteaux du Pays de Duras, de Baleysagues à Loubès-Bernac et Soumensac mais aussi ceux de St-Vivien-de-Monségur. Au départ et à l'arrivée de cette boucle, soyez vigilants sur la D 303, même si elle est peu fréquentée.



Autour des Lacs de l'Escourroux entre Lot-et-Garonne et Dordogne

+33 5 53 66 14 14

9.7 km

📍 SOUMENSAC



Limitrophe des deux départements, Dordogne et Lot-et-Garonne, cet espace est constitué de deux lacs, l'un réservé à la pêche en amont, l'autre consacré à l'alimentation en eau de la rivière Dropt en aval.



Lac de Lescourroux

+33 5 53 57 53 42

🌐 <http://www.epidropt.fr>

9.9 km

📍 SOUMENSAC



Vaste étendue d'eau destinée à l'irrigation, Lescourroux est séparé en deux par la route. La partie nord, plus petite et la plus sauvage, est la queue du lac. La partie sud offre cependant d'excellentes conditions d'observation en automne lors de la migration des oiseaux. Nous pourrions observer tous les limicoles de la région, avec ponctuellement quelques espèces rares comme le bécasseau roussin ou le chevalier stagnatile. Balbuzard pêcheur et guifettes y sont aussi de passage régulier. L'hiver venu, de beaux regroupements de canards de surface et plongeurs peuvent être observés, quand les niveaux d'eau remontent. On pourra ainsi observer plongeurs imbin, arctique, harles pieuvre lors de grands froids ou macreuse brune. En été, une activité canoë stand up paddle est possible sur le lac.



Bienvenue dans le vignoble de Berticot - Circuit libre

+33 5 53 83 75 47

Route de sainte Foy la Grande

10.2 km

📍 DURAS



Tous les jours, promenade non accompagnée dans le vignoble, à l'aide d'une carte remise au départ du circuit. Balade composée de douze « stops » : l'hôtel à insectes, le compost, la station météo, les chauves-souris, les Semis, les coccinelles, les crapauds, le terroir, le hérisson, les cépages, la Mésange bleue et les travaux au vignoble. Panneaux de type « pupitre » traduits en anglais. Puis dégustation des vins de Berticot au retour à la cave.

Mes recommandations (suite)

Produits du Terroir / Viticulteurs

Lieux de visite

OFFICE DE TOURISME PAYS DE DURAS

[TOURISMEDURAS.COM](https://www.tourismeduras.com)



Circuit vignes et vergers en Duraquois

14 Boulevard Jean Brisseau

<https://www.tourisme-lotetgaronne.com>

10.5 km
DURAS



Des rives du Dropt au coteaux du Périgord, circulez dans un pays de diversité et de convivialité. Sur la terre d'enfance de Marguerite Duras, retrouver un patrimoine authentique, des produits de caractère : vins AOC Côtes de Duas et prunes d'Ente du Pruneau d'Agen. Revivez 800 ans d'aventures autour du Château de Duras qui garde les empreintes de personnages emblématiques de l'histoire d'Aquitaine. Au détour de chaque village, arrêtez vous chez les producteurs, toujours prêts à vous faire partager, en toute saison, des sensations exquis...



Duras, un château, un vignoble

+33 5 53 66 14 14

10.5 km
DURAS



L'histoire de la ville est étroitement liée à celle de son château construit au XIIe siècle par le vicomte de Bézaume, premier seigneur de Duras. Bâti sur les hauteurs du coteau, l'édifice veille sur les terres des ducs de Duras et la vallée du Dropt. Duras se développe et prend la forme d'une bastide (ville nouvelle fortifiée), créée à des fins militaires et économiques dans le contexte des rivalités franco-anglaises. Le château est situé à l'extrémité du promontoire, tandis que la ville est fermée du côté du plateau par une porte fortifiée, dite Tour de l'Horloge. Ce vestige des anciennes fortifications, classé Monument Historique, est encore bien visible aujourd'hui. Vous pourrez découvrir la richesse de ce patrimoine historique au cours du circuit qui vous conduira également à la Maison des Vins où vous pourrez goûter au célèbre vin de Duras.



Circuit Terra Aventura : le nectar des Ducs

+33 5 53 93 71 18

Parvis du Château

<https://www.terra-aventura.fr>

10.5 km
DURAS



Terra Aventura, c'est une balade originale, une chasse aux trésors qui permet de découvrir le territoire, le patrimoine local et des anecdotes, tout en jouant. Munie de l'appli mobile ou de la feuille de route, la famille part pour l'aventure. Avec des indices à relever, des énigmes à résoudre et un trésor à chercher, les petits et les grands choisissent d'explorer la forêt, les villes, les villages... avec l'excitation de trouver le Graal : les Poï'z. Ces petits personnages à fort caractère qui peuplent l'univers de "Terra Aventura", vous guident et leurs badges sont à collectionner. Cet univers fantastique permet de partager des moments privilégiés en famille à la rencontre de lieux souvent insolites. Parcours de 4 km ; environ 2h de marche maximum ; 8 énigmes à trouver. Terr'aventuriers ! Prêts pour une nouvelle découverte ? Zabeth vous attends face au château de Duras !



Saint-Jean-de-Duras, balade au cœur des vignobles de Duras

+33 5 53 66 14 14

10.8 km
SAINT-JEAN-DE-DURAS



De longs plateaux, plantés de vignes ou de bois, offrent des vues panoramiques sur le vignoble des côtes de Duras et les villages alentours.



Du lac de l'Escourroux vers les coteaux de vignes

+33 5 53 66 14 14

11.2 km
SOUMENSAC



Au départ du circuit, il y a des bois et des prairies puis peu à peu apparaissent les vignobles des côtes de Duras. Au passage à Eybrou, une cave propose une visite dégustation dans un chai. Le retour se fait par le lac de l'Escourroux. Vaste étendue d'eau destinée à l'irrigation dont la partie nord est petite et sauvage, la partie sud offre d'excellentes conditions d'observation en automne lors de la migration des oiseaux. le niveau étant très bas vous pourrez voir tous les limicoles de la région et ponctuellement quelques espèces rares comme le bécasseau roussot ou le chevalier stagnatile. Balbuzard pêcheur et guifettes y sont aussi régulièrement de passage.

Mes recommandations (suite)

Produits du Terroir / Viticulteurs

Lieux de visite

OFFICE DE TOURISME PAYS DE DURAS

TOURISMEDURAS.COM



La randonnée des trois bourgs en Duraquois

+33 5 53 66 14 14

11.2 km
📍 SOUMENSAC



Au départ du village promontoire de Soumensac, ce circuit descend dans la vallée du Malromé, et passe successivement par les bourgs de Saint-Jean-de-Duras et de Pardaillan. Vous découvrirez les églises de Soumensac et de Pardaillan, cette dernière est légèrement hors circuit ainsi que son petit bourg qui s'est construit au Moyen Age autour du château féodal bâti sur l'éperon rocheux qui domine le vallon du ruisseau de Malromé. Saint-Jean-de-Duras est, quant à lui, situé dans le vignoble des Côtes de Duras et comprend une partie des anciens remparts du XIIIe siècle de la ville fortifiée de Soumensac qui faisait partie du bourg avant la Révolution Française. Selon la saison, ce parcours vous permettra d'admirer les majestueuses montgolfières s'élever au-dessus des vignes des Côtes de Duras. Vous pourrez aussi participer vous-même à un voyage au-dessus du monde.



Soumensac, un village perché au coeur du vignoble de Duras

+33 5 53 66 14 14

11.2 km
📍 SOUMENSAC



Du promontoire de Soumensac, cette boucle descend d'abord vers la forêt de Marsalou, puis dans le Bois de Manon. A partir du hameau de Serres la montée ininterrompue ramène à Soumensac.



Lubersac, une église de Saint-Sernin-de-Duras

+33 5 53 66 14 14

12.2 km
📍 SAINT-SERNIN



Dans ce hameau traversé par une ancienne voie romaine, vous franchirez par deux fois et longerez sur quelques dizaines de mètres la départementale 708. Une grande vigilance est alors recommandée.




Saint-Sernin-de-Duras, vers le domaine d'Amblard

+33 5 53 66 14 14

12.3 km
📍 SAINT-SERNIN



Ce circuit domine le lac de Castelgaillard, borde la forêt de St-Front et passe successivement dans le hameau de Ste-Quitterie, les moulins de la Bique et dans les vignobles du domaine d'Amblard.



Baleyssagues, la balade des Riquets

+33 5 53 66 14 14

12.4 km
📍 BALEYSSAGUES



Randonnée dans les vignobles, les vergers de pruniers d'Ente et de noisetiers, découverte de la flore des pelouses calcaires au parcours botanique des Riquets et de nombreux puits en pierre de formes oblongues, typiques de cette région de migration.

Mes recommandations (suite)

Produits du Terroir / Viticulteurs

Lieux de visite

OFFICE DE TOURISME PAYS DE DURAS
TOURISMEDURAS.COM



Baleyssagues, balade dans le vignoble de Duras

☎ +33 5 53 66 14 14

12.4 km

📍 BALEYSSAGUES



Promenade dans les vignobles de l'appellation AOC - Côtes de Duras et les vergers de pruniers d'Ente. Hors sentier, le Domaine des Riquets propose un parcours botanique de découverte de la flore des pelouses calcaires et la visite de ses chais.



Saint-Astier-de-Duras, à travers vignobles et vergers de Duras

☎ +33 5 53 66 14 14

14.2 km

📍 SAINT-ASTIER



Cette longue randonnée qui passe successivement sur les communes de St-Astier, Villeneuve, St-Sernin et St-Jean traverse les vignes A.O.C des côtes de Duras mais aussi de nombreux vergers de pruniers d'Ente qui produisent le fameux pruneau d'Agen.



De l'église de Bernac à celle de Montaillac

☎ +33 5 53 66 14 14

14.5 km

📍 LOUBES-BERNAC



De Bernac ou de Montaillac le regard porte loin, sur les collines viticoles des coteaux de Duras, surmontées de sommets boisés et sur celles de Dordogne d'où émerge, entre autre, le pech de Puylaughem.



Bernac, à une encablure de la Dordogne

☎ +33 5 53 66 14 14

14.5 km

📍 LOUBES-BERNAC



Ce circuit situé au sud-ouest de la commune de Loubès-Bernac se déroule à travers les vignobles des côtes de Duras et les bois qui marquent la limite des départements de Dordogne et de Lot et Garonne.



Bernac, randonnée autour du château de Théobon

☎ +33 5 53 66 14 14

14.5 km

📍 LOUBES-BERNAC



Ce circuit, à la frontière de la Dordogne, parcourt les vignobles des côtes de Duras, autour du château de Théobon. Quelques vergers de pruniers d'Ente et des zones boisées apportent un peu de fraîcheur. La commune de Loubès-Bernac compte de nombreux vignobles prestigieux de l'appellation A.O.C. "Côtes de Duras". La zone de production s'étend sur environ 1800 hectares et rassemble 15 communes dans les coteaux enserres entre la vallée du Dropt, la Dordogne et la Gironde. Des palombières sont implantées sur la variante de ce circuit. Évitez d'y passer du 1er octobre au 15 novembre, ou respectez les consignes des chasseurs ; sifflez pour marquer votre présence.

Mes recommandations (suite)

Produits du Terroir / Viticulteurs

Lieux de visite

OFFICE DE TOURISME PAYS DE DURAS

TOURISMEDURAS.COM



Loubès-Bernac, vers l'église de St-Nazaire

+33 5 53 66 14 14

14.7 km
LOUBES-BERNAC



Les tours rondes d'anciens moulins à vents sont nombreuses sur cet itinéraire qui traverse vignes, vergers et zones boisées, reliant l'église paroissiale à celle de St-Nazaire qui a perdu sa toiture.



Loubès-Bernac, aux confins de la Gironde et de la Dordogne

+33 5 53 66 14 14

14.7 km
LOUBES-BERNAC



Cette boucle aux deux églises, jalonnée de tours d'anciens moulins à vent, traverse de nombreuses parcelles de vignes et permet de découvrir le château de Théobon sous plusieurs facettes. Loubès-Bernac a été créée à la Révolution, par la réunion de quatre paroisses dont on retrouve les églises au cœur des vignobles : Saint-Pierre de Loubès, construite au XIIe et XVe siècle, a conservé son abside romane et sa porte des lépreux. Bernac, bâtie au XIIe, fut remaniée au XVe siècle. Elle possède sur la façade de son portail un blason des Plantagenêt. Montailiac, qui date du XIe siècle, a conservé quelques peintures. Uffer située sur cet itinéraire, au nord de la commune, est bâtie selon un style assez irrégulier. Elle daterait du XIe siècle. Celle de St-Nazaire, du XIIe siècle, dans la commune voisine de St-Astier, n'a plus de toiture, mais ses murs ont été consolidés.



Loubès-Bernac, la balade des quatre moulins

+33 5 53 66 14 14

14.7 km
LOUBES-BERNAC



Quatre moulins, dont trois habités, jalonnent cette petite balade digestive. La situation de ce village promontoire offre de nombreux points de vue sur les collines alentour où prédominent la vigne et les cultures céréalières.



Le Moulin de Marquet, dans les vignes de Villeneuve-de-Duras

+33 5 53 66 14 14

15.7 km
VILLENEUVE-DE-DURAS



La vigne, des bois et quelques vergers de pruniers d'Ente sont présents sur la presque totalité de ce parcours qui offre de jolis points de vue. La variante de ce circuit permet un passage près du domaine des Allégrets qui vous propose des visites guidées et une dégustation de ses vins. Ce parcours vous fera également découvrir des éléments de patrimoine architectural intéressants, tels que l'église paroissiale de Villeneuve, qui date des XVe et XIXe siècle ou celle de St-Léger. Des maisons anciennes et un moulin à vent pourront également être observés lors de cette balade.



Villeneuve-de-Duras, à l'orée de la Gironde

+33 5 53 66 14 14

15.7 km
VILLENEUVE-DE-DURAS



Cette boucle passe, de coteaux en vallées, alternativement dans des vignes, des bois et des vergers de pruniers d'Ente. Sur certains sommets dégagés, le regard porte très loin...

Mes recommandations (suite)

Produits du Terroir / Viticulteurs

Lieux de visite

OFFICE DE TOURISME PAYS DE DURAS
TOURISMEDURAS.COM



Saint-Léger, entre bois, vignes et vergers de pruniers

+33 5 53 66 14 14

16.0 km

VILLENEUVE-DE-DURAS



La vigne, des bois et quelques vergers de pruniers d'Ente sont présents sur la presque totalité de ce parcours qui ne comporte guère de difficulté mais offre de jolis points de vue.



Liaison Voie Verte Entre-deux-Mers / Canal de Garonne

<https://www.tourisme-lotetgaronne.com/>

16.1 km

SAINTE-COLOMBE-DE-DURAS



En prolongement des circuits de Gironde reliant Bordeaux à Sauveterre-de-Guyenne, cet itinéraire entre dans le Pays du Dropt. De Duras, l'un des hauts lieux de l'histoire d'Aquitaine, vous descendrez progressivement par des pentes douces ponctuées de vignobles et de vergers vers la vallée de la Garonne. Au Mas-d'Agenais, la Voie Verte du Canal de Garonne, aménagée par le Conseil départemental, guidera vos roues vers l'est sur les bords de la Méditerranée ou vers l'ouest, en direction de l'Atlantique...



